

INFORME DIARIO DE MONITOREO DE MEDIOS*

*Vigilancia basada en eventos de interés epidemiológico mediante el monitoreo de medios abiertos de comunicación locales y nacionales.

Reporte de eventos:

Tema	Medio	Fecha	Resumen	Liga	Prioridad
Covid-19	El sol de Cuernavaca	23 junio 2020	Del domingo para martes el porcentaje de decesos creció de 19 al 25 por ciento en el estado, reportó el Comité de Seguridad en Salud en su conferencia número 70, lo que quiere decir que uno de cada cuatro pacientes ha fallecido por Covid-19.	https://www.elsoldecuernavaca.com.mx/local/fallece-uno-de-cada-cuatro-por-covid-5404093.html	Bajo
Covid-19	El sol de Cuernavaca	24 junio 2020	Municipios de la región oriente se preparan para iniciar actividades dentro de la nueva normalidad y empezarán de manera paulatina las actividades económicas, estos municipios mantienen de tres a 327 casos confirmados, siendo Temoac el de menos casos y Cuautla el primer lugar en contagios en la región.	https://www.elsoldecuernavaca.com.mx/finanzas/anuncian-regreso-a-actividad-comercial-en-municipios-del-orient-5404167.html	Bajo
Sismo	El sol de Cuernavaca	24 junio 2020	Sin daños tras sismo en los municipios de la región oriente, de acuerdo con las autoridades de Protección Civil de las localidades, quienes manifestaron que tras el movimiento telúrico llevaron a cabo recorridos en los municipios.	https://www.elsoldecuernavaca.com.mx/local/sin-danos-en-los-municipios-de-la-region-orient-5404266.html	Bajo
Sismo	Diario de Morelos	23 junio 2020	La Coordinación Estatal de Protección Civil Morelos (CEPCM) informa que siendo las 10:29 horas de este martes se presentó un sismo de magnitud 7.5 a 23 kilómetros al sur de la localidad de Crucecita en el estado de Oaxaca, esto de acuerdo con la información emitida por el Servicio Sismológico Nacional.	https://www.diariodemorelos.com/noticias/confirma-pc-morelos-saldo-blanco-tras-sismo-de-75	Bajo
Sismo	La Unión	24 junio 2020	La Coordinación Estatal de Protección Civil Morelos (CEPCM) informó que se mantiene en alerta y en comunicación con las autoridades municipales ante posibles réplicas del sismo que ayer a las 10:29 de la mañana sacudió la entidad.	https://www.launion.com.mx/morelos/sociedad/noticias/162642-pc-en-alerta-por-posibles-replicas-del-sismo.html	Bajo
Sismo	La Unión	24 junio 2020	Región oriente.- El sismo de magnitud 7.5, registrado a las 10:29 horas de este martes, con epicentro localizado en el estado de Oaxaca, fue percibido con gran fuerza en los 16 municipios de la región oriente de Morelos, donde se activaron las unidades municipales de Protección Civil para detectar posibles daños a la población.	https://www.launion.com.mx/morelos/cuautla/noticias/162660-se-percibe-fuerte-el-sismo-en-municipios-de-la-region-orient.html	Bajo



SERVICIOS
DE SALUD



<http://ssm.gob.mx>



Servicios de Salud Morelos



@MorelosSalud

Tema	Medio	Fecha	Resumen	Liga	Prioridad
Sismo	Zona Centro	23 junio 2020	Esta tarde se dio a conocer que algunos hospitales de Morelos tuvieron daños por el sismo registrado en Oaxaca de 7.5 grados. La representante del ISSSTE en la conferencia de prensa explicó que hubo daños no graves en la clínica-hospital Rafael Barba Ocampo en Cuautla.	https://www.zonacentronoticias.com/2020/06/reportan-danos-leves-en-hospitales-de-morelos-por-sismo-entre-ellos-el-issste-de-cuautla/	Bajo
Covid-19	Zona Centro	23 junio 2020	El coordinador estatal de protección civil de Morelos Enrique Clement Gallardo en el corte de información que hizo esta tarde reportó saldo blanco para Morelos por sismo de 7.5 grados con epicentro en Oaxaca esta mañana, pero explicó que en durante la pandemia se deben seguir protocolos específicos de evacuación sobre todo en hospitales.	https://www.zonacentronoticias.com/2020/06/pacientes-covid-19-y-personal-que-los-atiende-no-pueden-ser-evacuados-por-sismo/	Bajo



SERVICIOS
DE SALUD



<http://ssm.gob.mx>



Servicios de Salud Morelos



@MorelosSalud

INFORME DE RIESGOS METEOROLÓGICOS

Fuente: Servicio Meteorológico Nacional de México, CONAGUA.

LLUVIAS INTENSAS EN NUEVO LEÓN, TAMAULIPAS, SAN LUIS POTOSÍ, VERACRUZ, PUEBLA, JALISCO, COLIMA, MICHOACÁN, GUERRERO, OAXACA Y CHIAPAS

Este día la **onda tropical No. 7** y una **zona de baja presión con probabilidad de desarrollo ciclónico** al sur de las costas de Guerrero y Michoacán, ocasionarán lluvias muy fuertes a puntuales intensas, descargas eléctricas y rachas de viento al paso de las tormentas en Jalisco, Colima, Michoacán y Guerrero. Asimismo los remanentes de la **onda tropical No. 8**, generarán lluvias muy fuertes a puntuales intensas en Puebla, Veracruz, Oaxaca y Chiapas, mientras que una **nueva onda tropical** se aproximará a la Península de Yucatán, reforzando la probabilidad de lluvias en dicha región. Por otra parte, un **canal de baja presión** sobre el interior del territorio nacional, interaccionará con un **frente fuera de temporada** sobre el noreste de México y con **divergencia** en altura, condiciones que generarán lluvias fuertes a muy fuertes, descargas eléctricas, rachas de viento al paso de las tormentas y posibles granizadas, sobre el norte, noreste, occidente y centro del país, además de probabilidad de lluvias intensas en Nuevo León, Tamaulipas y San Luis Potosí. Asimismo, se mantendrán las condiciones para la posible formación de torbellinos o tornados en zonas de Coahuila, Nuevo León y Tamaulipas.

Las lluvias podrían acompañarse de descargas eléctricas, posible caída de granizo y fuertes rachas de viento durante las tormentas.

Pronóstico de Precipitación:

Intervalos de chubascos con lluvias puntuales fuertes (25 a 50 litros por metro cuadrado) acompañados de descargas eléctricas, granizadas y rachas fuertes de viento durante las tormentas: Nayarit, Guanajuato, Querétaro, Estado de México, Ciudad de México, **Morelos**, Tabasco y Campeche.

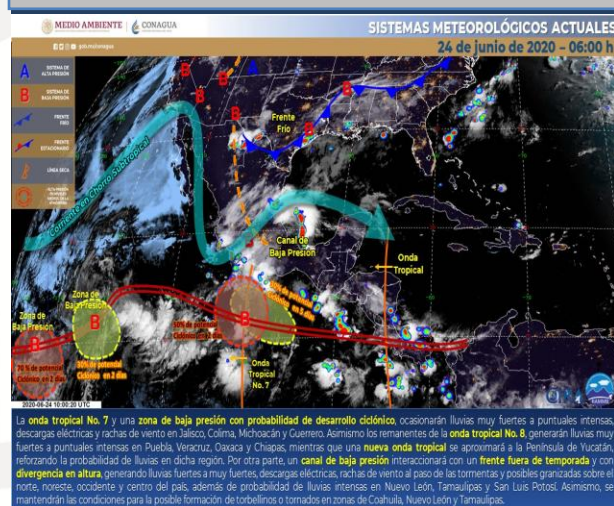
Pronóstico de Temperaturas Máximas:

Temperaturas máximas de 35°C a 40°C: Coahuila, San Luis Potosí (oriente), Zacatecas (norte), Durango, Colima, **Morelos (sur)**, Veracruz, Oaxaca (suroeste y región del Istmo), Campeche y Yucatán.

Pronóstico en región Mesa Central:

Cielo medio nublado durante la mañana y por la tarde incremento de la nubosidad, se pronostican lluvias puntuales intensas en Puebla, muy fuertes en Hidalgo y Tlaxcala, así como fuertes en Guanajuato, Querétaro y **Morelos**, todas con descargas eléctricas y posibles granizadas. Ambiente caluroso y viento de dirección variable de 15 a 30 km/h, además de rachas de 45 km/h en zonas de tormenta.

IMAGEN DE SATELITE



SERVICIOS
DE SALUD



<http://ssm.gob.mx>



Servicios de Salud Morelos



@MorelosSalud

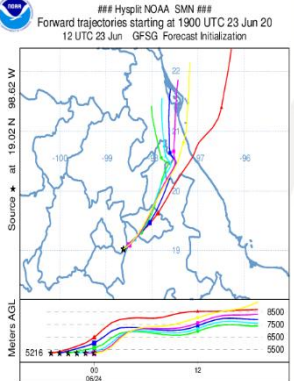
INFORME DE MONITOREO VOLCÁNICO Y SISMOLÓGICO

Fuente: Servicio Sismológico Nacional, UNAM. / Con información del CENAPRED-SEGOB, SENEAM-SCT y NOAA.

En las últimas 24 horas, mediante el sistema de monitoreo del volcán Popocatepetl se identificaron **61 exhalaciones** acompañadas de gases volcánicos y en ocasiones de ligeras cantidades de ceniza. Además, se registraron **5 minutos de tremor**. Durante la noche se observó incandescencia al interior del cráter. **Al momento** de este reporte, se tiene visibilidad parcial hacia el cráter, cualquier emisión de vapor de agua, gas y ceniza se dispersará en dirección oeste.

NIVEL DE ALERTA	SEMAFORO	AMARILLO-FASE 2
	Incremento de actividad: <ul style="list-style-type: none"> Pluma de vapor de agua y gas Ligera caída de ceniza en áreas cercanas Caída de fragmentos incandescentes Crecimiento y destrucción de domos de lava Posibilidad de flujos piroclásticos por explosiones Flujos de lodo o escombros de corto alcance 	

RECOMENDACIONES PARA LA FASE AMARILLO FASE 2
<ol style="list-style-type: none"> Continuar con el radio de seguridad de 12 km, por lo que la permanencia en esa área no está permitida. Controlar el tránsito entre Santiago Xalitlintla y San Pedro Nexapa, vía Paso de Cortés. A las autoridades de Protección Civil, mantener sus procedimientos preventivos, de acuerdo con sus planes operativos. A la población se le recomienda elevar la atención a los avisos de las autoridades de su localidad y se exhorta a no acercarse al volcán, y mucho menos al cráter. Mantenerse fuera de cañadas ante posibles flujos de lodo, principalmente en temporada de lluvias.

PRONOSTICO DE CAIDA DE CENIZA
 <p>En caso de una exhalación de ceniza volcánica, el pronóstico de trayectoria sería hacia el noreste de la posible exhalación. Iniciando su trayectoria en la zona oeste, norte y noreste del estado de Puebla; zona suroeste, centro, norte y noreste del estado de Tlaxcala; zona centro-norte del estado de Veracruz.</p>

ÚLTIMO SISMO	SISMOS RECIENTES
ÚLTIMO SISMO FECHA: 2020-06-24 HORA: 06:54:19 MAGNITUD: 4.1 EPICENTRO LATITUD: 15.68° LONGITUD: -96.50° LOCALIZACIÓN: 8 KM AL SUROESTE DE S PEDRO POCHUTLA, OAXACA PROFUNDIDAD: 22 KM	

MAPA DE LA REPUBLICA MEXICANA
 <p>Servicio Sismológico Nacional UNAM, México. Leaflet © Colaboradores de OpenStreetMap</p>



MORELOS
2018 - 2024



Fecha: 24 de junio del 2020
Semana Epidemiológica: 26
Área: Coordinación de Vigilancia Epidemiológica, **UIES.**

INFORME DE TEMPERATURAS Y CALIDAD DEL AIRE

Fuente: Comisión Estatal de Agua (CEAGUA)

ICA	CALIDAD DEL AIRE	PROTEJA SU SALUD
0-50	Buena	No se anticipan impactos a la salud cuando la calidad del aire se encuentra en este intervalo.
51-100	Moderada	Las personas extraordinariamente sensitivas deben considerar limitación de los esfuerzos físicos excesivos y prolongados al aire.
101-150	Dañina a la salud de los grupos sensitivos	Los niños adultos activos, y personas con enfermedades respiratorias tales como el asma, deben evitar los esfuerzos físicos excesivos y prolongados al aire.
151-200	Dañina a la salud	Los niños adultos activos, y personas con enfermedades respiratorias tales como el asma, deben evitar los esfuerzos físicos excesivos y prolongados al aire libre; las demás personas, especialmente los niños, deben limitar los esfuerzos excesivos y prolongados al aire libre.
201-300	Muy dañina a la salud	Los niños adultos activos, y personas con enfermedades respiratorias tales como el asma, deben evitar todos los esfuerzos excesivos al aire libre; las demás personas, especialmente los niños, deben limitar los esfuerzos físicos excesivos al aire libre.
300+	Arriesgado	

CALIDAD DEL AIRE CUERNAVACA, MORELOS.

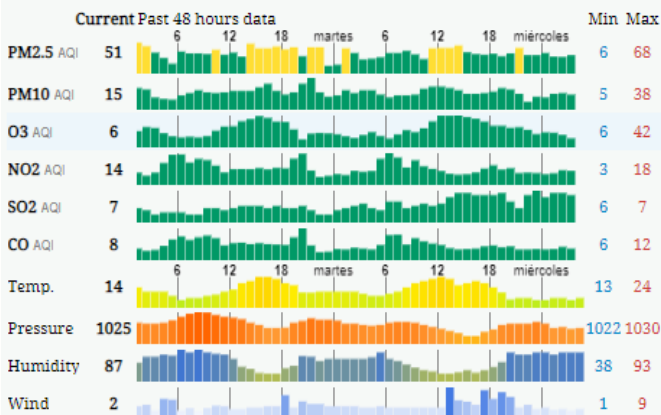
Estación de Monitoreo Cuernavaca Centro, Morelos

36

Bueno

Actualizado el miércoles 4:00
Temp.: 14°C

Current Past 48 hours data



PRONOSTICO DEL TIEMPO EN MORELOS

Municipio	Max	Mín	Municipio	Max	Mín
Amacuzac	34°	19°	Puente de Ixtla	33°	20°
Axochiapan	31°	20°	Temixco	35°	18°
Ayala	31°	20°	Tepalcingo	30°	19°
Cuautla	33°	18°	Tepoztlán	29°	14°
Cuernavaca	29°	15°	Tlaltizapan	28°	20°
Huitzilac	19°	10°	Tlaquiltenango	34°	21°
Jiutepec	32°	18°	Zacatepec	26°	20°
Jojutla	33°	20°	Zacualpan	28°	16°

TEMPERATURAS MAXIMAS Y MINIMAS

Mínimas

Huitzilac	10°
Tetela del Volcán	13°
Totalapan	14°
Ocuituco	15°

Máximas

Temixco	35°
Tlaquiltenango	34°
Jojutla	33°
Jiutepec	32°



SERVICIOS
DE SALUD



<http://ssm.gob.mx>



Servicios de Salud Morelos



@MorelosSalud

Calle Gustavo Gómez Azcárate No. 205, Col. Lomas de la Selva
C.P. 62270, Cuernavaca, Morelos. Tel.: 318 84 50.

MONITOREO BASADO EN EVENTOS Y ESPII

Fuente: Jurisdicciones Sanitarias del estado de Morelos.

JURISDICCION SANITARIA I:

- CASO EFE:
 - Femenino de 37 años de edad con residencia en Cuernavaca, inicio de síntomas y exantema 19/06/2020, primer contacto con los servicios de salud 22/06/2020, toma de muestra para laboratorio Suero 22/06/2020 y E. Faríngeo 23/06/2020 **pendiente resultado**, unidad notificante C.S Chipitlan, SSA, JSI.

JURISDICCION SANITARIA II:

- SIN EVENTOS EXTRAORDINARIOS.

JURISDICCION SANITARIA III:

- SIN EVENTOS EXTRAORDINARIOS.

REPORTE DE LLUVIAS.

- Durante la noche de ayer y la madrugada de hoy se presentaron lluvias moderadas en el estado, con ráfagas de viento sin afectaciones.

Al momento no se tiene reporte de afectaciones relevantes que requieran intervención es de salud.



SERVICIOS
DE SALUD



<http://ssm.gob.mx>



Servicios de Salud Morelos



@MorelosSalud